BOLETIN DE FOCOS DE CALOR

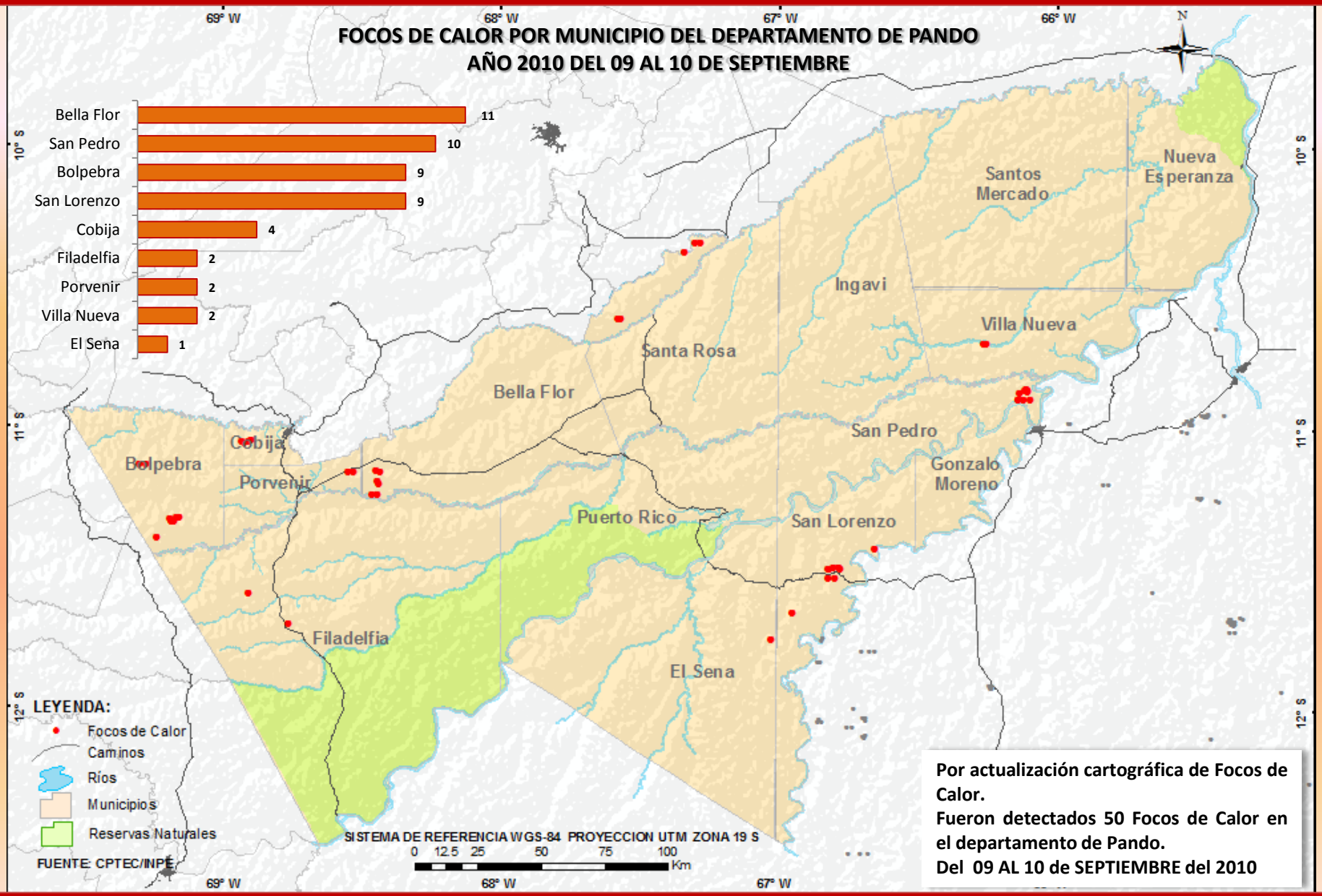

Por actualización cartográfica de Focos de Calor.
Fueron detectados 50 Focos de Calor en el departamento de Pando.
Del 09 AL 10 de SEPTIEMBRE del 2010

CON APOYO DEL CONSORCIO MADRE DE DIOS – PANDO:

HERENCIA - UF – UAP - PEMD – UNAMAD - WHRC

ELABORADO POR: Herencia INTERDISCIPLINARIA PARA EL DESARROLLO SOSTENIBLE

BOLETIN DE FOCOS DE CALOR

OTROS DATOS IMPORTANTES PARA LA REGIÓN

DISTRIBUCIÓN DE FOCOS DE CALOR DEL DEPARTAMENTO CON IMAGEN MODIS DE FECHA 10-SEP-2010

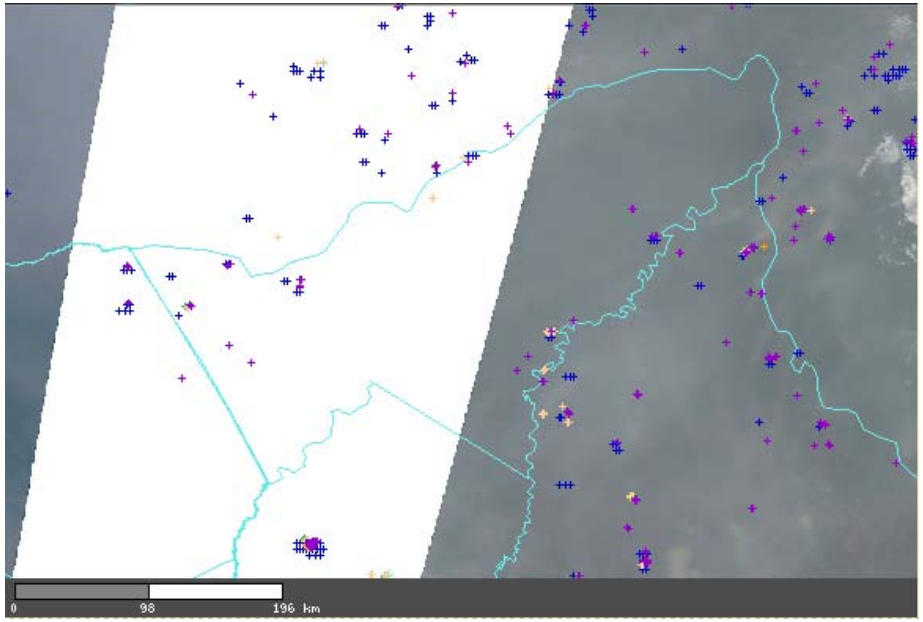

Para hoy 10-SEP-2010 existen 50 focos de calor en el departamento de Pando.

DISTRIBUCIÓN DEL MONÓXIDO DE CARBONO EN LA REGIÓN DE FECHA 10-SEP-2010

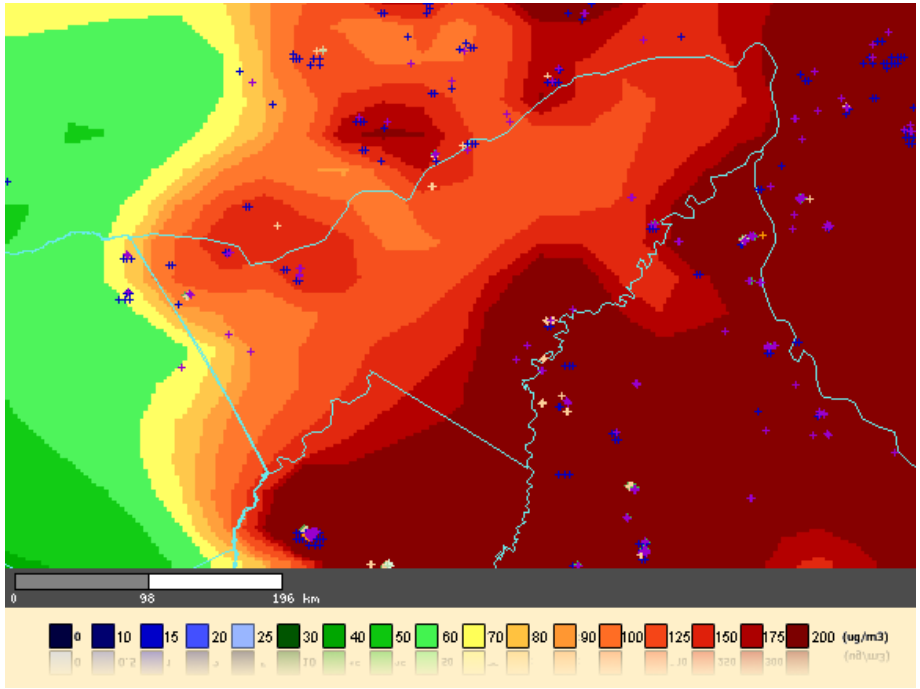

MAS INFORMACIÓN:

Aun continúan los focos de calor, se concentran en los municipios de Bella Flor, Bolpebra, San Pedro y San Lorenzo.
Riesgo de fuego – critico para toda la Región.
Las predicciones indican leves vientos en los próximos días y ausencia de lluvias. El peligro de incendios no controlados persiste.

Descenso de contaminación de monóxido de carbono en todo el departamento de Pando por reducción de incendios y/o quemas realizados en el en los municipios del departamento de Pando, pero no así en la regiones del norte de La Paz y norte de Beni.
En los países vecinos también se presenta incremento de contaminación, principalmente en el estado de Rondonia (Guajarãj-Mirim) en la frontera con Bolivia.

FUENTES: CPTEC/INPE; Foster Brown (fbrown@uol.com.br)

CON APOYO DEL CONSORCIO MADRE DE DIOS – PANDO:

HERENCIA - UF – UAP - PEMD – UNAMAD - WHRC

ELABORADO POR: Herencia INTERDISCIPLINARIA PARA EL DESARROLLO SOSTENIBLE